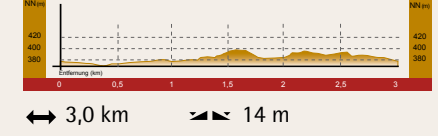




Kurterrainwege in Cobbenrode



Der **Luftkurort Cobbenrode** mit seinen kleinen umliegende Orten zählt ca. 1200 Einwohner. Entdecken Sie interessante Plätze, historische Gebäude und Bauwerke in einer herrlichen Landschaft in der Ferienregion Eslohe. Lassen Sie den Alltag hinter sich. Fernab von der Hektik und Lärm der Großstadt genießen Sie ein paar ruhige und erholsame Urlaubstage inmitten der Natur mit viel frischer Luft.

Wandern Sie über die Höhen mit dem Esloher Grenzgänger, dem urigen Homertweg oder den Cobbenroder Rundwanderwegen und genießen Sie anschließend eine deftige Brotzeit oder ein schönes Menü.

Die Gastgeber bieten vom komfortablen Hotelurlaub, gemütlichen Ferienwohnungen bis zum freundlichen Kinderlandbetrieb alles, was Urlauber wünschen. Nehmen Sie das „Glück auf dem Rücken der Pferde“ mit oder spielen Sie auf gepflegten In- und Outdoorplätzen Tennis. Erholsame Wellness-Angebote, am besten gleich in Mehrzahl als Wohlfühltag, geben Ihnen neue Energie.

Bei Ihrem Besuch sollten Sie eine Stippvisite beim Stertschulenhof und der Alten Mühle mit Backhaus nicht vergessen. Sie hören fast das Hufgetrappel der Pferde aus vergangenen Tagen und riechen das frische Brot aus dem Holzofen. Im kleinen Örtchen Obermarpe sind Familien mit Kindern ausdrücklich erwünscht und willkommen. „Urlaub auf dem Bauernhof“ verspricht Abenteuer sowie Entdeckerurlaub für die ganze Familie. Inmitten der ländlichen Idylle finden Sie auch Reisemobilstellplätze - der perfekt Ort um abzuschalten.



www.cobbenrode.de
www.cobbenrode@gmx.de
www.cobbenrode.online

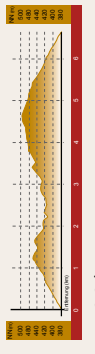

Luftkurort im Sauerland

Luftkurort Cobbenrode



TOURENTIPPS

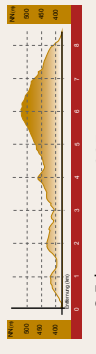

Cobbenroder Wanderwege



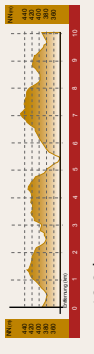

↔ 6,6 km ↗ 159 m



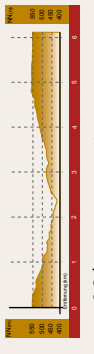

↔ 15,7 km ↗ 411 m



↔ 8,5 km ↗ 225 m



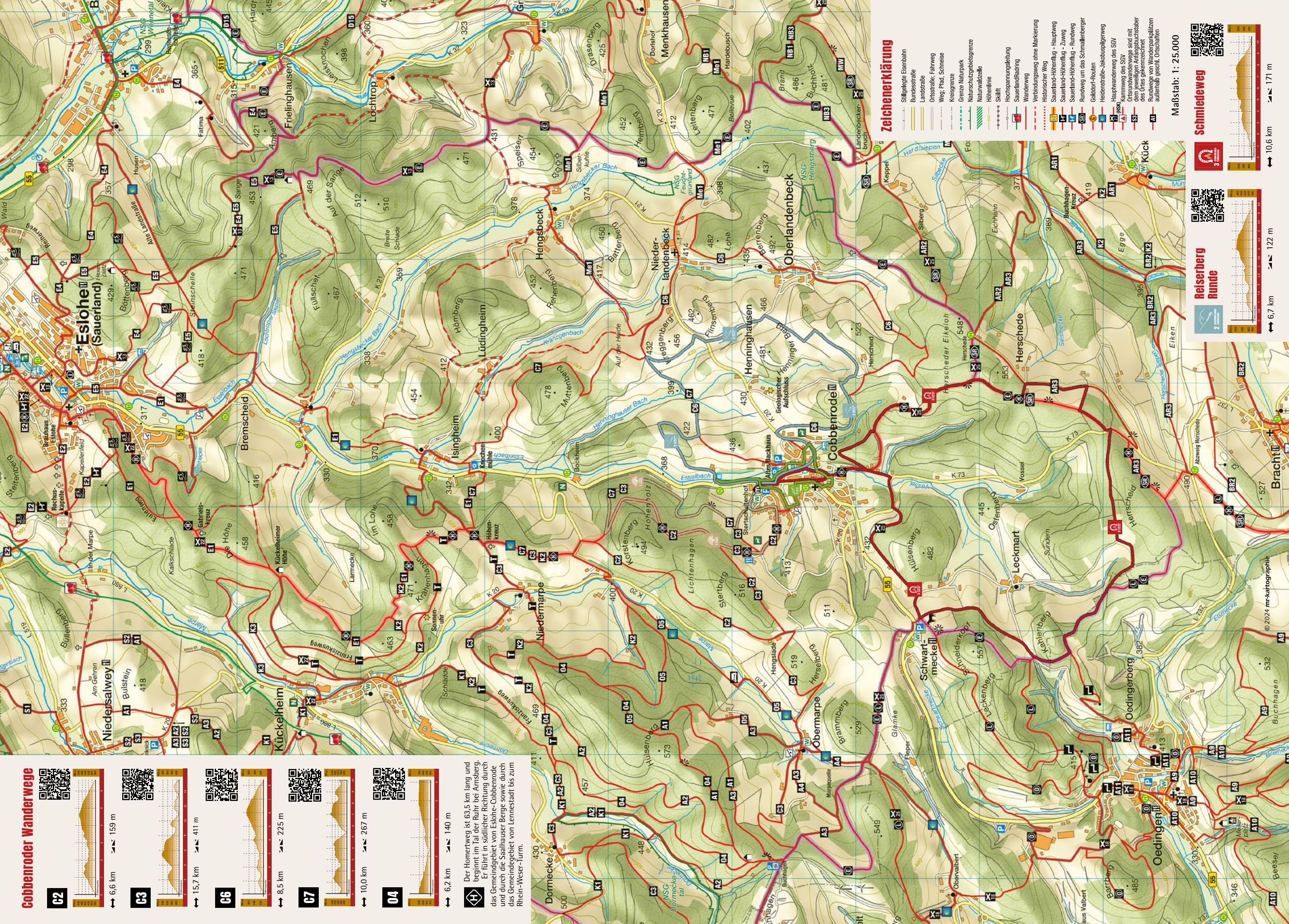
↔ 10,0 km ↗ 267 m



↔ 6,2 km ↗ 140 m



Der Homertweg ist 63,5 km lang und beginnt im Tal der Ruhr bei Arnsberg. Er führt in südlicher Richtung durch das Gemeindegebiet von Eslohe-Cobbenrode und durch die Saalhauser Berge sowie durch das Gemeindegebiet von Lemnestadt bis zum Rhein-Weser-Turm.



Zeichenerklärung

- Stillgelegte Eisenbahn
- Bundesstraße
- Landstraße
- Ortsstraße; Fahrweg
- Weg; Pfad; Schotterweg
- Kreisgrenze
- Grenze Naturpark
- Naturschutzgebietsgrenze
- Naturwaldztrale
- Höhenlinie
- Skifitt
- Hochspannungsleitung
- Sauerland-Radring
- Wanderweg
- Verbindungsweg ohne Markierung
- Historischer Weg
- Sauerland-Höhentuff - Hauptweg
- Sauerland-Höhentuff - Zuweg
- Sauerland-Höhentuff - Rundweg
- Rundweg um das Schmalenberger Goldort-Routen
- Heidenstraße-Jakobspilgerweg
- Hauptwanderweg des SGV
- Kammerweg des SGV
- Ortsrundwanderwege sind mit dem jeweiligen Anrängerschlüssel des Ortes gekennzeichnet
- Rundwege von Wanderparkplätzen aus
- Ortskarten

Maßstab: 1: 25.000



Schmiedeweg



Reiserberg Runde



Cobbenroder Wanderwege

